


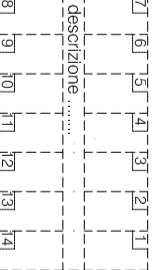
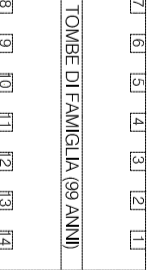




PLANIMETRIA GENERALE CIMITERO DI VIA DEGLI ORTI

## LEGENDA

-  Ingresso principale cimitero
-  Edifici preesistenti
-  Campi da ristrutturare
- Aree per inumazione :**  
 D = campo decennale,  
 T = campo trentennale  
 B = bambini  
 C = culti diversi da quello cattolico
-  Tombe di famiglia a terra 99 anni
-  Edifici per tumulazione
-  Area per interventi futuri (blocchi 3 e 4)
-  ubicazione ossario comune interato

**STUDIO DI ARCHITETTURA**  
 Eugenio Celleri architetto  
 20132 Capolungo (PV) - via S. Maria 10  
 Tel. 039 9000000  
 www.eugenio-celleri.it

**COMUNE DI ARESE**  
 PIANO REGOLATORE DEI CIMITERI  
 CAPOLUOGO E VALERA  
 VARIANTE GENERALE  
 PIANIMETRIA GENERALE CIMITERO CAPOLUOGO  
 SETTEMBRE 2011

**T 4e**  
 1:200  
 LUGLIO 2011